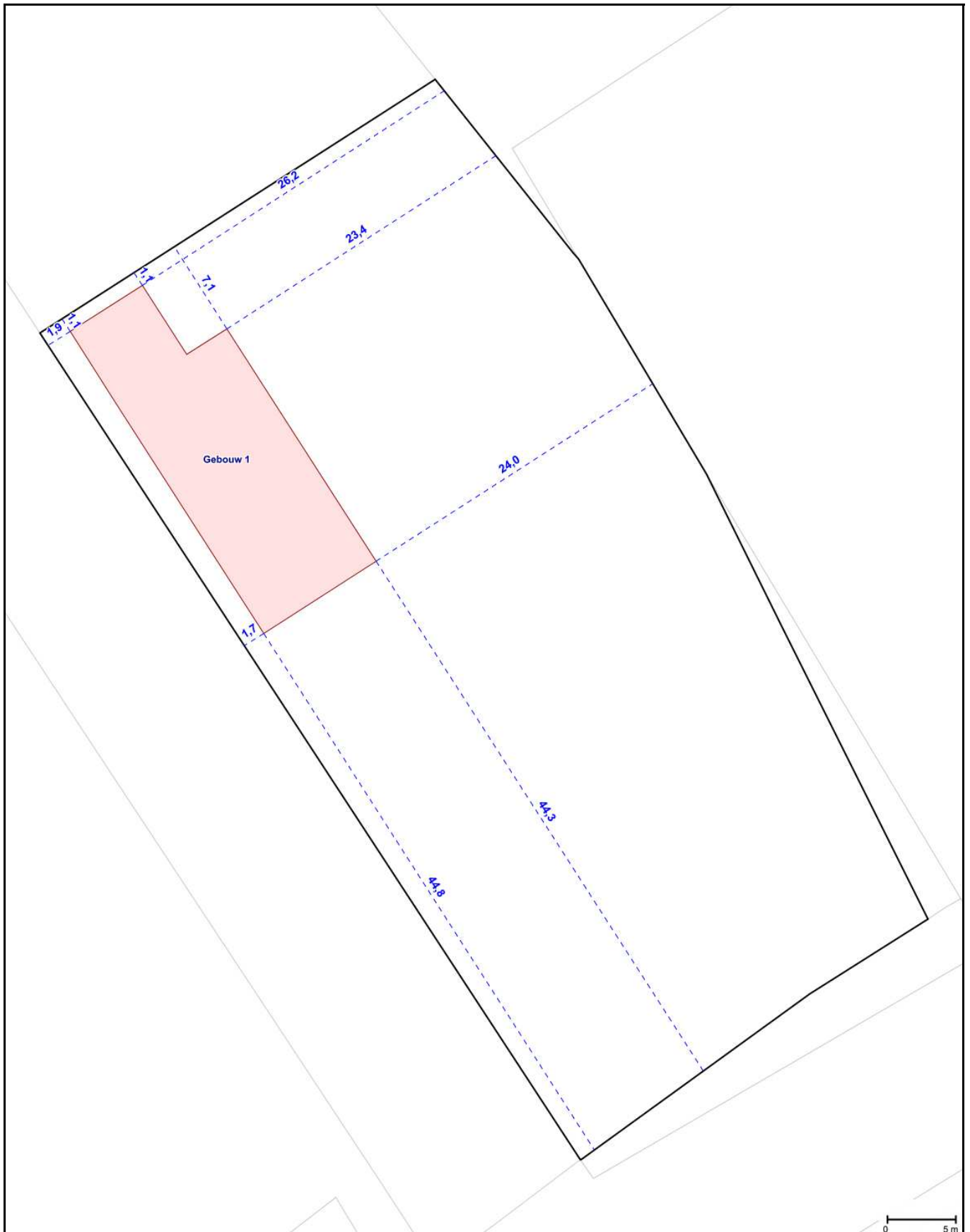


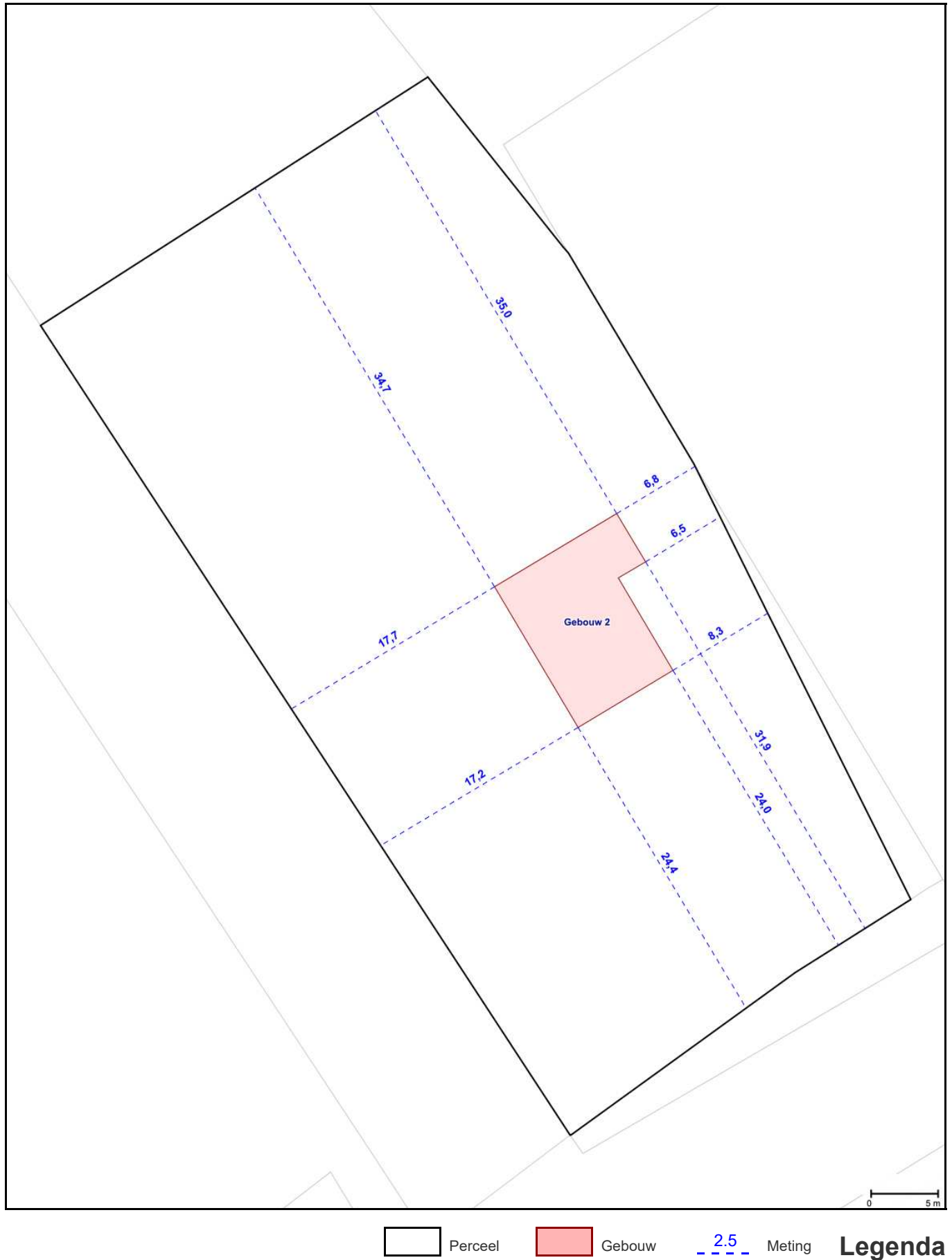
Maatvoering ALM00 C 1561

Gebouw 1

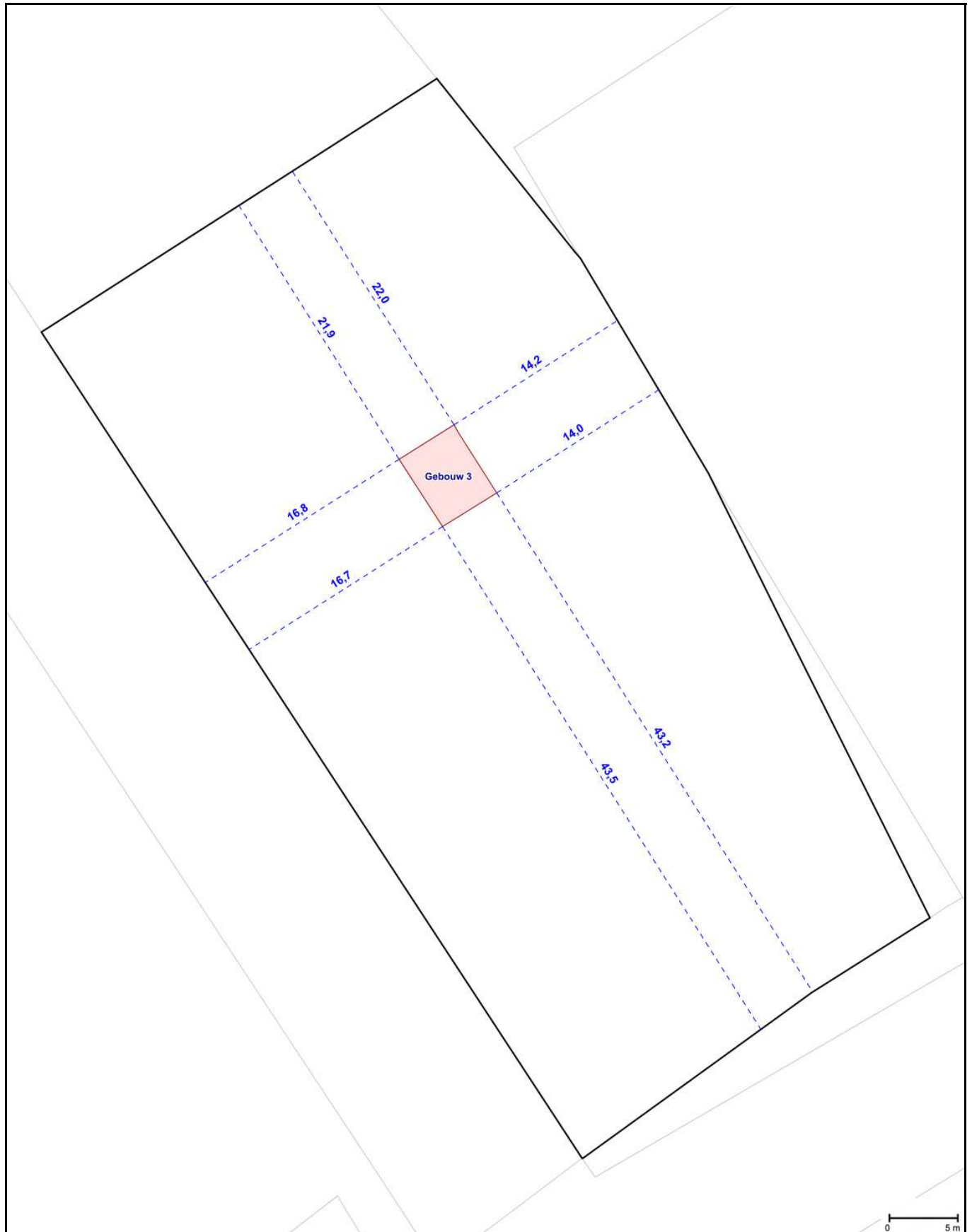


 Perceel  Gebouw  2.5 Meting **Legenda**

Gebouw 2



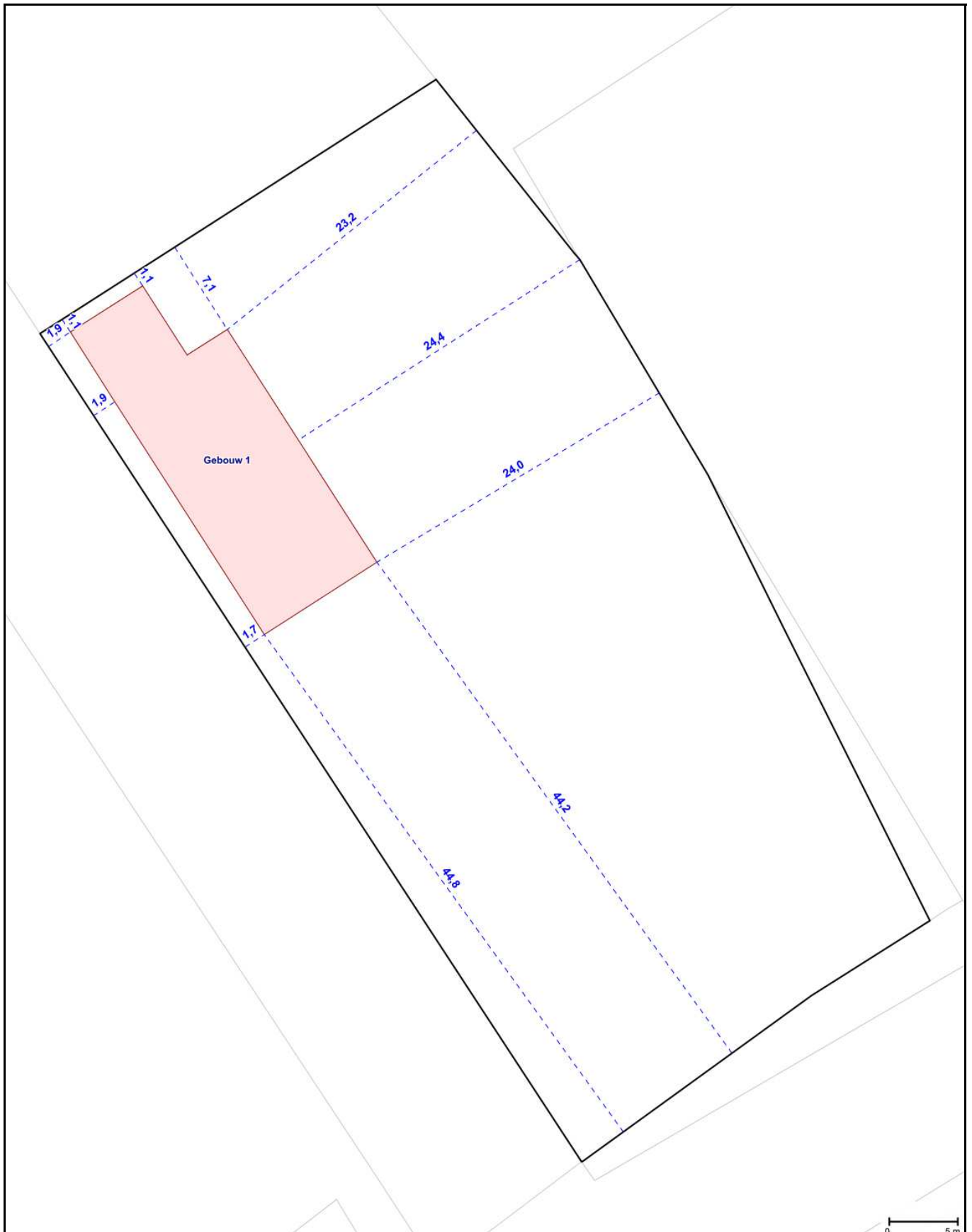
Gebouw 3



 Perceel  Gebouw  2.5 Meting **Legenda**

Maatvoering ALM00 C 1561

Gebouw 1





Perceel



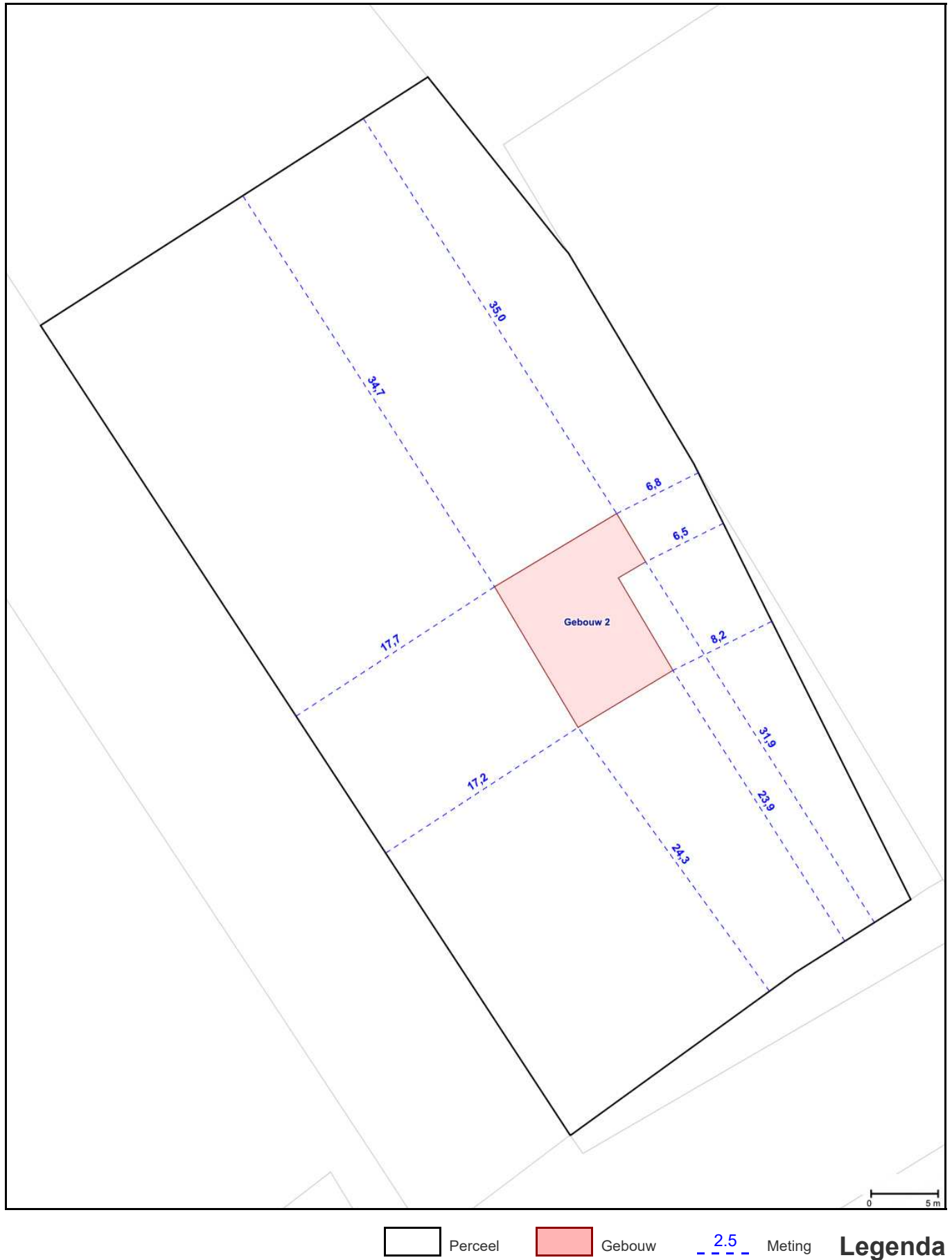
Gebouw



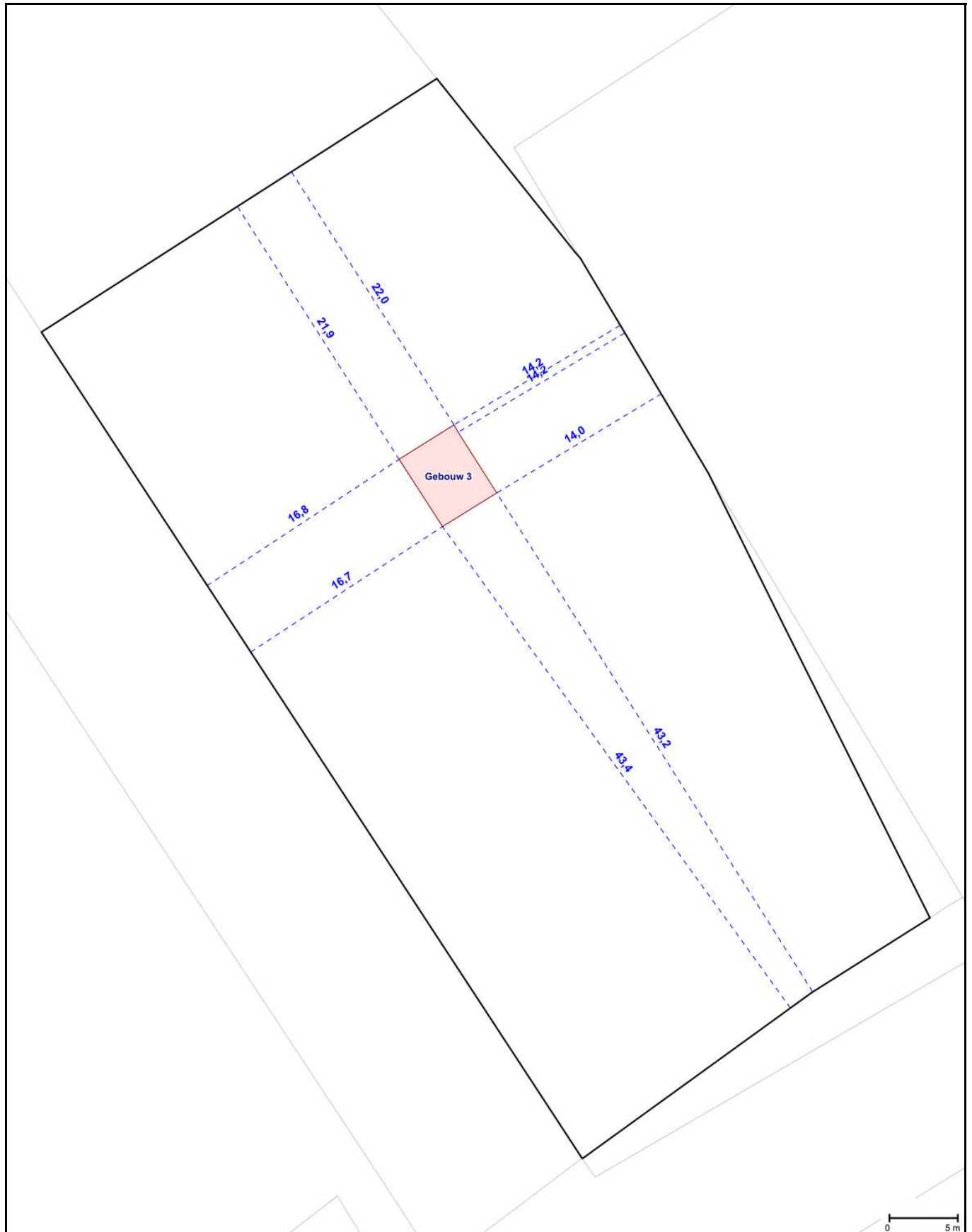
Meting

Legenda

Gebouw 2



Gebouw 3



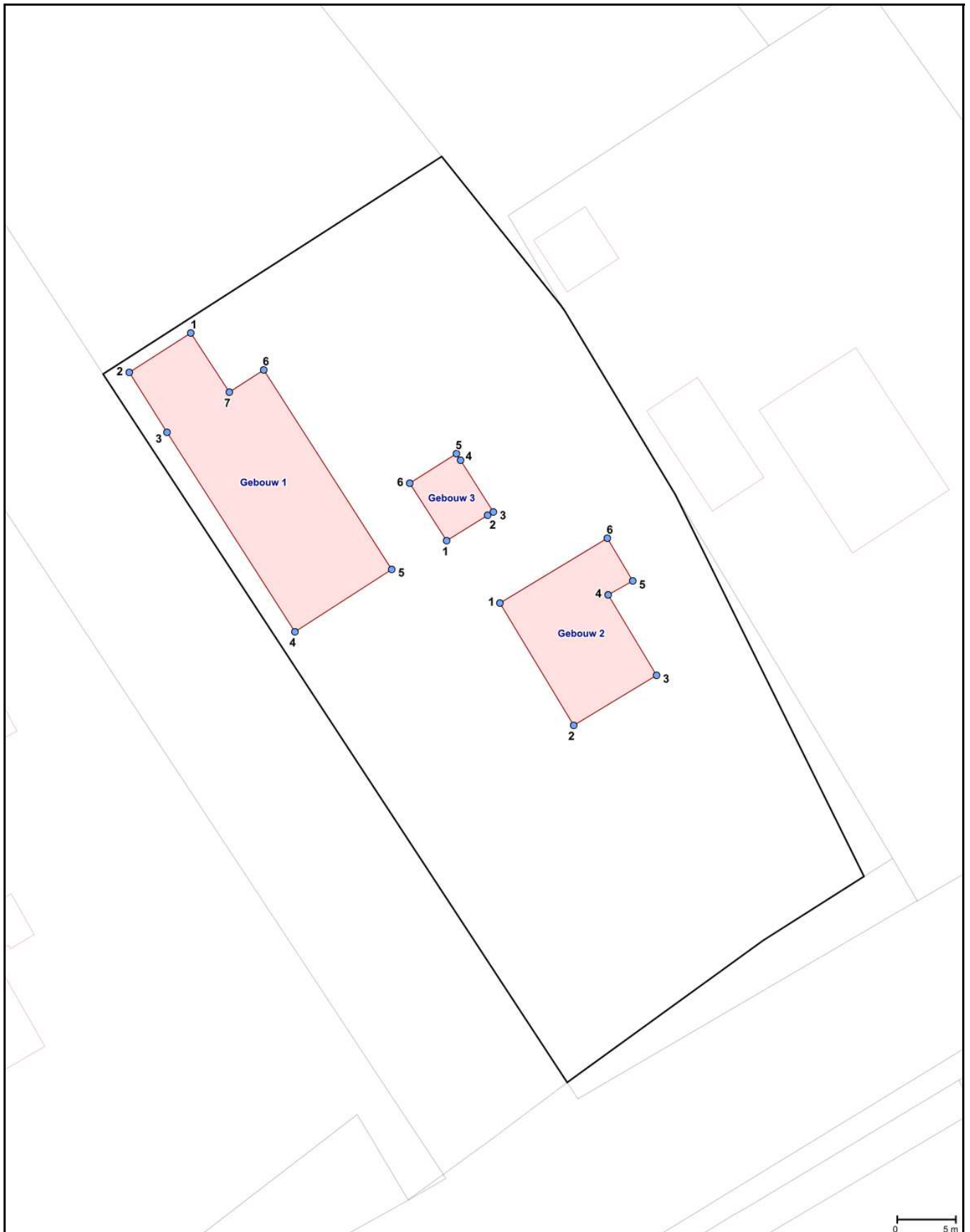
 Perceel  Gebouw  2.5 Meting **Legenda**

Omtrek ALM00 C 1561



 Perceel  Gebouw **Legenda**

Gebouwhoekpunten ALM00 C 1561



 Perceel  Gebouw  18 Hoekpunt **Legenda**

Hoekpunten Gebouw 1

Punt	X Coördinaat	Y Coördinaat	Latitude	Longitude	GPS coördinaat
1	154.899,22	422.967,76	51,795356	5,385741	51°47'43,28"N 5°23'08,67"E
2	154.893,92	422.964,36	51,795325	5,385665	51°47'43,17"N 5°23'08,39"E
3	154.897,18	422.959,29	51,795279	5,385712	51°47'43,01"N 5°23'08,56"E
4	154.908,09	422.942,28	51,795127	5,385870	51°47'42,46"N 5°23'09,13"E
5	154.916,33	422.947,57	51,795174	5,385989	51°47'42,63"N 5°23'09,56"E
6	154.905,42	422.964,58	51,795327	5,385831	51°47'43,18"N 5°23'08,99"E
7	154.902,48	422.962,69	51,795310	5,385788	51°47'43,12"N 5°23'08,84"E

Hoekpunten Gebouw 2

Punt	X Coördinaat	Y Coördinaat	Latitude	Longitude	GPS coördinaat
1	154.925,60	422.944,74	51,795149	5,386124	51°47'42,54"N 5°23'10,05"E
2	154.931,87	422.934,27	51,795055	5,386215	51°47'42,20"N 5°23'10,37"E
3	154.938,98	422.938,53	51,795093	5,386318	51°47'42,33"N 5°23'10,74"E
4	154.934,86	422.945,40	51,795155	5,386258	51°47'42,56"N 5°23'10,53"E
5	154.936,92	422.946,63	51,795166	5,386288	51°47'42,60"N 5°23'10,64"E
6	154.934,76	422.950,23	51,795198	5,386256	51°47'42,71"N 5°23'10,52"E

Hoekpunten Gebouw 3

Punt	X Coördinaat	Y Coördinaat	Latitude	Longitude	GPS coördinaat
1	154.921,05	422.950,00	51,795196	5,386058	51°47'42,71"N 5°23'09,81"E
2	154.924,53	422.952,21	51,795216	5,386108	51°47'42,78"N 5°23'09,99"E
3	154.925,02	422.952,52	51,795219	5,386115	51°47'42,79"N 5°23'10,01"E
4	154.922,24	422.956,90	51,795258	5,386075	51°47'42,93"N 5°23'09,87"E
5	154.921,88	422.957,47	51,795263	5,386070	51°47'42,95"N 5°23'09,85"E
6	154.917,91	422.954,95	51,795240	5,386012	51°47'42,87"N 5°23'09,64"E

Perceelhoekpunten ALM00 C 1561



 Perceel  Gebouw  18 Hoekpunt **Legenda**

Perceelhoekpunten

Punt	X Coördinaat	Y Coördinaat	Latitude	Longitude	GPS coördinaat
1	154.931,33	422.903,84	51,794781	5,386207	51°47'41,21"N 5°23'10,34"E
2	154.948,04	422.915,93	51,794890	5,386449	51°47'41,60"N 5°23'11,22"E
3	154.956,68	422.921,41	51,794939	5,386574	51°47'41,78"N 5°23'11,67"E
4	154.945,99	422.942,90	51,795132	5,386419	51°47'42,48"N 5°23'11,11"E
5	154.940,54	422.953,93	51,795231	5,386340	51°47'42,83"N 5°23'10,82"E
6	154.931,12	422.969,65	51,795373	5,386204	51°47'43,34"N 5°23'10,33"E
7	154.930,76	422.970,11	51,795377	5,386198	51°47'43,36"N 5°23'10,31"E
8	154.920,63	422.982,76	51,795490	5,386052	51°47'43,77"N 5°23'09,79"E
9	154.891,73	422.964,23	51,795324	5,385633	51°47'43,17"N 5°23'08,28"E
10	154.931,30	422.903,82	51,794781	5,386206	51°47'41,21"N 5°23'10,34"E